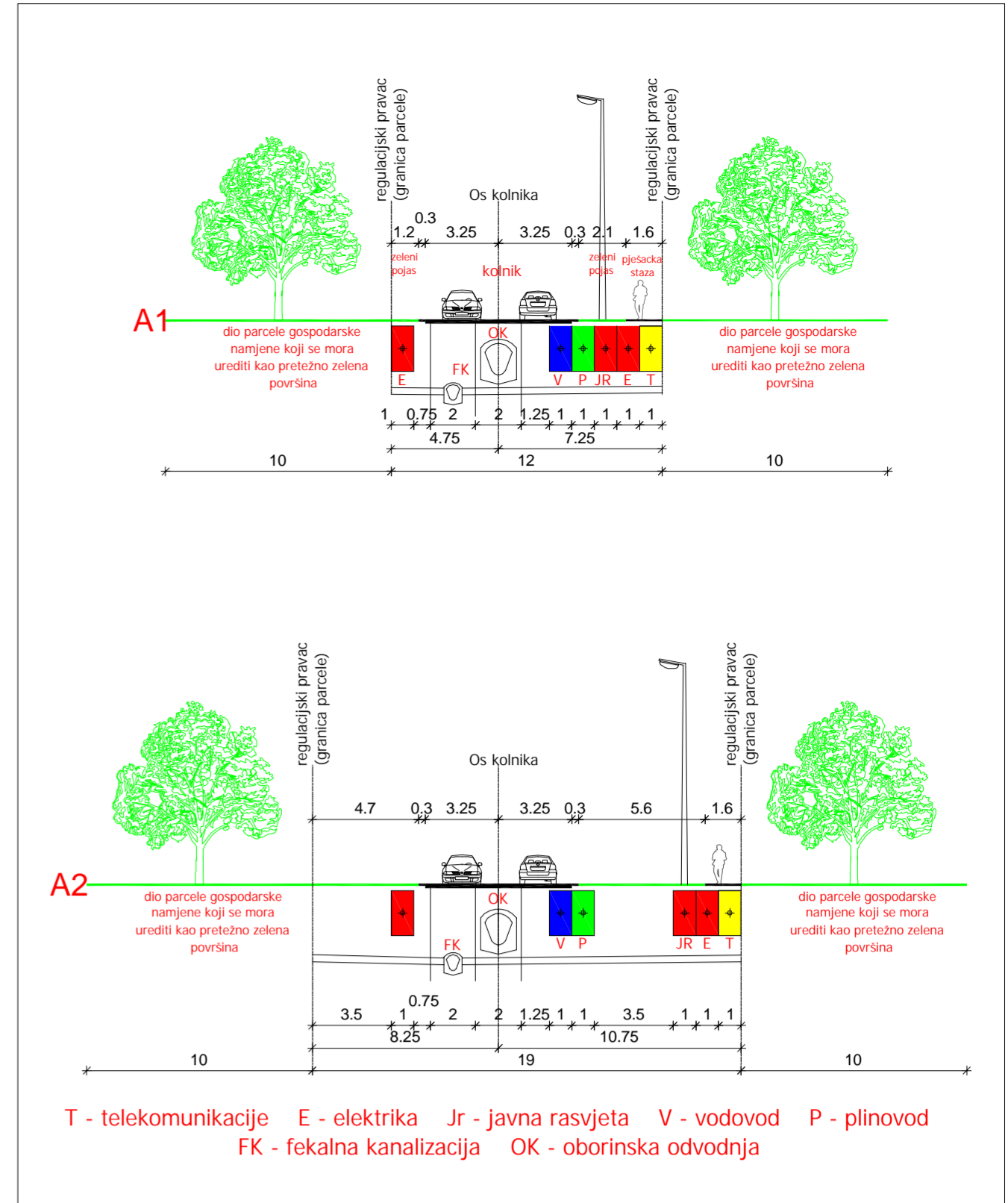
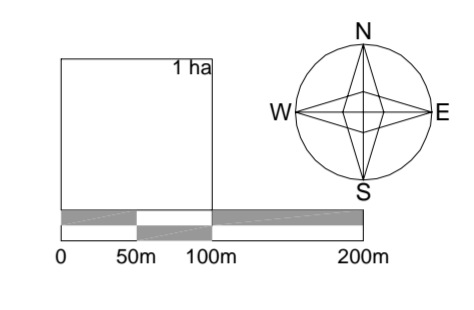




POPREČNI PROFIL PLANIRANIH ULICA - m.1:250



T - telekomunikacije E - električna Jr - javna rasvjeta V - vodovod P - plinovod  
 FK - fekalna kanalizacija OK - oborinska odvodnja



GRANICA OBUHVATA

----- GRANICA OBUHVATA  
 NAMJENA POVRŠINA


- G GOSPODARSKA NAMJENA
- S PROMETNE POVRŠINE
- IS POVRŠINE INFRASTRUKTURNIH SUSTAVA (TS 110/20 kV)
- Z JAVNE ZELENE POVRŠINE
- V VODENE POVRŠINE

PROMETNA MREŽA

- OS KOLNIKA PLANIRANE ULICE
- RUB KOLNIKA PLANIRANE ULICE
- OZNAKA KARAKTERISTIČNOG POPREČNOG PROFILA
- OSTALE CESTE (VAN OBUHVATA PLANA)

INFRASTRUKTURNI KORIDORI

- zaštitni koridor auto ceste Zagreb - Macelj - 45m od ruba cestovnog zemljišta - gradnja prema posebnim uvjetima "AC Zagreb - Macelj"
- zaštitni koridor magistralnog plinovoda - 30m obostrano od osi plinovoda za sve zahvate potrebno zatražiti posebne uvjete vlasnika plinovoda "PLINACRO" d.o.o.

	
<b>ZAGREBAČKA ŽUPANIJA</b> <b>OPĆINA BISTRA</b>	
Naziv prostornog plana: <b>URBANISTIČKI PLAN UREĐENJA GOSPODARSKE ZONE BISTRA</b>	
Naziv kartografskog prikaza: <b>KORIŠTENJE I NAMJENA POVRŠINA</b>	
Broj kartografskog prikaza: <b>1.</b>	Mjerilo kartografskog prikaza: <b>1 : 5000</b>
Program mjera za unapređenje stanja u prostoru općine Bistra: Službeni glasnik općine Bistra 3/06	Odluka Općinskog vijeća o donošenju plana: Službeni glasnik općine Bistra 5/08
Javna rasprava objavljena: "Večernji list" 27.05.2008.	Javni uvid odžan: 03.06.2008. - 03.07.2008.
Pечат tijela odgovornog za provođenje javne rasprave:	Odgovorna osoba za provođenje javne rasprave:
..... Krešimir Gulic	
Pravna osoba koja je izradila plan:	
<b>Arhitektonski Atelier Deset</b> d.o.o. za arhitekturu i urbanizam <b>Hebrangova 18 Zagreb</b>	
Pечат pravne osobe koja je izradila plan:	Odgovorna osoba:
..... Ivan Mucko ovlašten arhitekt	
Stručni tim u izradi plana:	
Anamarija Fitepi dipl.ing.arh.	Ana Kovac dipl.ing.arh.
Ejub Peco dipl.ing.grad.	David Cvetko dipl.ing.agr.
Pечат Općinskog vijeća:	Predsjednik Općinskog vijeća:
..... Stjepan Drvić	
Istovjetnost prostornog plana s izvornikom ovjerava:	Pечат nadležnog tijela:
.....	