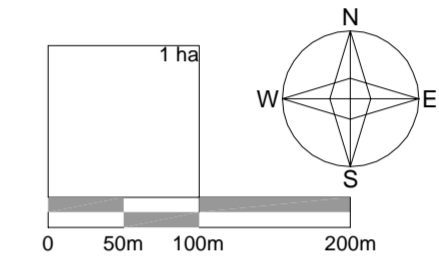
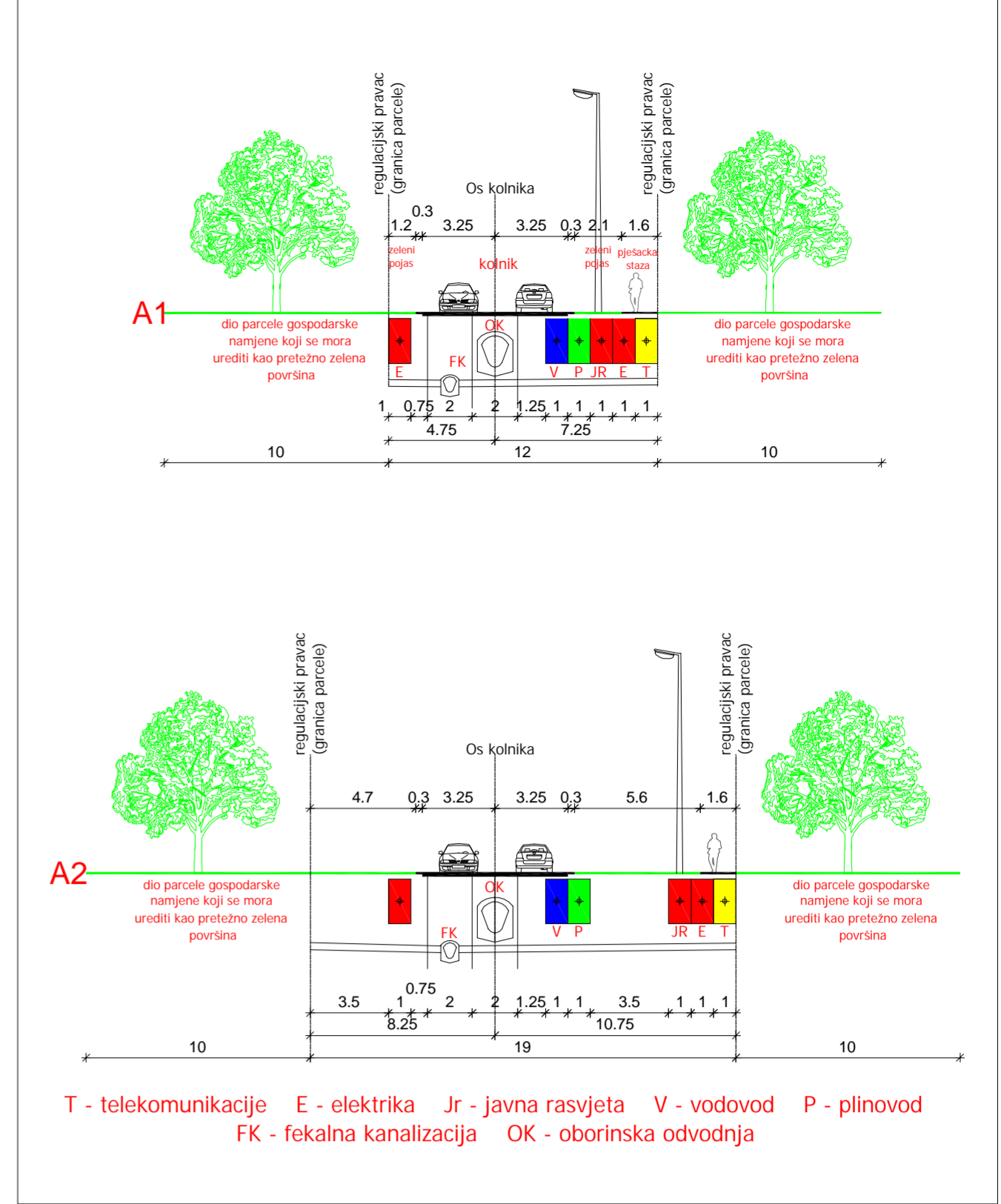




POPREČNI PROFIL PLANIRANIH ULICA - m:1:250




GRANICA OBUHVATA

GRANICA OBUHVATA

PROMETNA MREŽA

- OS KOLNIKA PLANIRANE ULICE
- RUB KOLNIKA PLANIRANE ULICE
- OZNAKA KARAKTERISTIČNOG POPREČNOG PROFILA
- OSTALE CESTE (VAN OBUHVATA PLANA)
- AUTO CESTA Zagreb - Macelj - zaštitni koridor 45m od ruba cestovnog zemljišta - gradnja prema posebnim uvjetima "AC Zagreb - Macelj"

	
<b>ZAGREBAČKA ŽUPANIJA</b> <b>OPĆINA BISTRA</b>	
Naziv prostornog plana: <b>URBANISTIČKI PLAN UREĐENJA GOSPODARSKE ZONE BISTRA</b>	
Naziv kartografskog prikaza: <b>PROMETNA MREŽA</b>	
Broj kartografskog prikaza: <b>2.1.</b>	Mjerilo kartografskog prikaza: <b>1 : 5000</b>
Program mjera za unapređenje stanja u prostoru općine Bistra: Službeni glasnik općine Bistra 3/06	
Odluka Općinskog vijeća o donošenju plana: Službeni glasnik općine Bistra 5/08	
Javna rasprava objavljena: "Večernji list" 27.05.2008.	
Javni uvid odžan: 03.06.2008. - 03.07.2008.	
Pечат tijela odgovornog za provođenje javne rasprave:	
Odgovorna osoba za provođenje javne rasprave:	
..... Krešimir Gulic	
Pravna osoba koja je izradila plan:	
<b>Arhitektonski Atelier Deset</b> d.o.o. za arhitekturu i urbanizam <b>Hebrangova 18 Zagreb</b>	
Pечат pravne osobe koja je izradila plan:	
Odgovorna osoba:	
..... Ivan Mucko ovlašten arhitekt	
Stručni tim u izradi plana:	
Anamarija Filepi dipl.ing.arh.      Ana Kovac dipl.ing.arh.	
Ejub Peco dipl.ing.grad.      David Cvetko dipl.ing.agr.	
Pечат Općinskog vijeća:	
Predsjednik Općinskog vijeća:	
..... Stjepan Drvić	
Istovjetnost prostornog plana s izvornikom ovjerava:	
Pечат nadležnog tijela:	
.....	