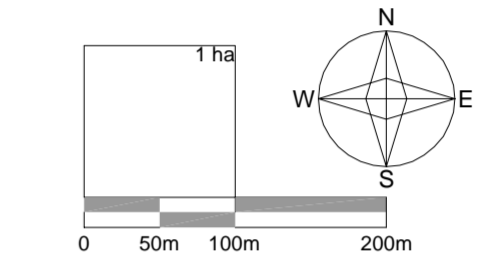
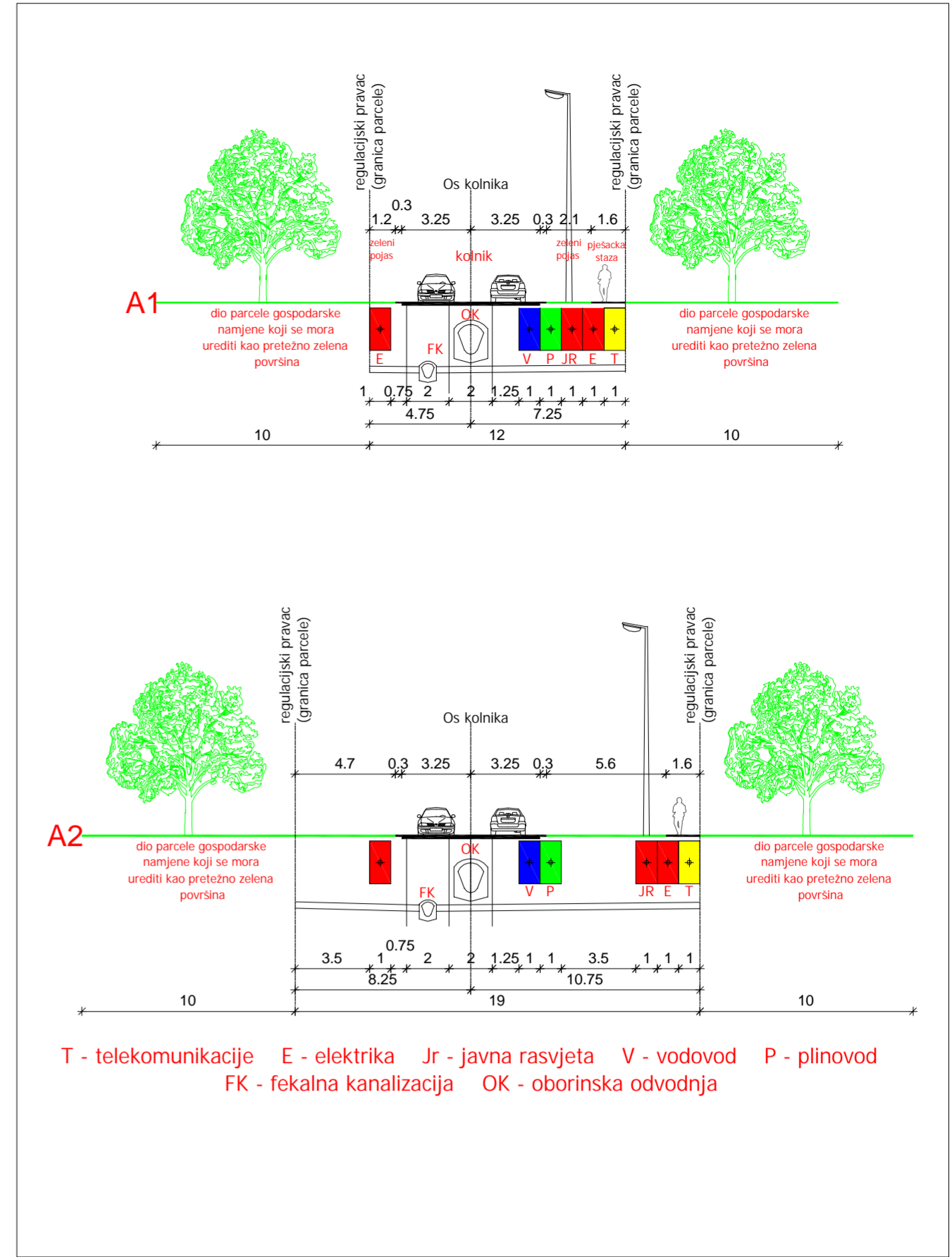




POPREČNI PROFIL PLANIRANIH ULICA - m:1:250



GRANICA OBUHVATA


--- GRANICA OBUHVATA

ELEKTROENERGETSKA MREŽA

- PLANIRANI DALEKOVOD 2*400 KV
- POSTOJEĆI DALEKOVOD 110 KV
- PLANIRANI DALEKOVOD 110 KV
- - - PLANIRANI KABELSKI VOD 110 KV - KORIDOR 2.60m
- PLANIRANA TS 110/20 KV
- PLANIRANI KABELSKI VOD 20 KV
- PLANIRANI KABELSKI VOD JAVNE RASVJETE

INFRASTRUKTURNI KORIDORI

█ koridor 400 i 110kV dalekovoda - gradnja prema posebnim uvjetima nadležnog distributera

	
ZAGREBAČKA ŽUPANIJA OPĆINA BISTRA	
Naziv prostornog plana: URBANISTIČKI PLAN UREĐENJA GOSPODARSKE ZONE BISTRA	
Naziv kartografskog prikaza: ELEKTROENERGETSKA MREŽA	
Broj kartografskog prikaza: 2.2.	Mjerilo kartografskog prikaza: 1 : 5000
Program mjera za unapređenje stanja u prostoru općine Bistra: Službeni glasnik općine Bistra 3/06	Odluka Općinskog vijeća o donošenju plana: Službeni glasnik općine Bistra 5/08
Javna rasprava objavljena: "Večernji list" 27.05.2008.	Javni uvid odžan: 03.06.2008. - 03.07.2008.
Pечат tijela odgovornog za provođenje javne rasprave:	Odgovorna osoba za provođenje javne rasprave: Krešimir Gulic
Pravna osoba koja je izradila plan: Arhitektonski Atelier Deset d.o.o. za arhitekturu i urbanizam Hebrangova 18 Zagreb	
Pечат pravne osobe koja je izradila plan:	Odgovorna osoba: Ivan Mucko ovlaštenih arhitekt
Stručni tim u izradi plana:	
Anamarija Fitepi dipl.ing.arh.	Ana Kovac dipl.ing.arh.
Ejub Peco dipl.ing.grad.	David Cvetko dipl.ing.agr.
Pечат Općinskog vijeća:	Predsjednik Općinskog vijeća: Stjepan Drvić
Istovjetnost prostornog plana s izvornikom ovjerava:	Pечат nadležnog tijela: