






GRANICA OBUHVATA

GRANICA OBUHVATA

UVJETI UREĐENJA POVRŠINA

-  DIO PARCELE UNUTAR KOJE SE MOŽE RAZVITI TLOCRT GRAĐEVINE
-  DIO PARCELE GOSPODARSKE NAMJENE KOJI SE MORA UREDITI KAO PRETEŽITO ZELENA POVRŠINA
-  JAVNE ZELENE POVRŠINE
-  VODENE POVRŠINE

	
<b>ZAGREBAČKA ŽUPANIJA</b> <b>OPĆINA BISTRA</b>	
Naziv prostornog plana: <b>URBANISTIČKI PLAN UREĐENJA GOSPODARSKE ZONE BISTRA</b>	
Naziv kartografskog prikaza: <b>UVJETI UREĐENJA POVRŠINA</b>	
Broj kartografskog prikaza: <b>3.</b>	Mjerilo kartografskog prikaza: <b>1 : 5000</b>
Program mjera za unapređenje stanja u prostoru općine Bistra: Službeni glasnik općine Bistra 3/06	Odluka Općinskog vijeća o donošenju plana: Službeni glasnik općine Bistra 5/08
Javna rasprava objavljena: "Večernji list" 27.05.2008.	Javni uvid odžan: 03.06.2008. - 03.07.2008.
Pечат tijela odgovornog za provođenje javne rasprave:	Odgovorna osoba za provođenje javne rasprave:
	..... Krešimir Gulic
Pravna osoba koja je izradila plan: <b>Arhitektonski Atelier Deset d.o.o. za arhitekturu i urbanizam Hebrangova 18 Zagreb</b>	
Pечат pravne osobe koja je izradila plan:	Odgovorna osoba:
	..... Ivan Mucko ovlašten arhitekt
Stručni tim u izradi plana:	
Anamarija Fitepi dipl.ing.arh.	Ana Kovac dipl.ing.arh.
Ejub Peco dipl.ing.grad.	David Cvetko dipl.ing.agr.
Pечат Općinskog vijeća:	Predsjednik Općinskog vijeća:
	..... Stjepan Drvić
Istovjetnost prostornog plana s izvornikom ovjerava:	Pечат nadležnog tijela: