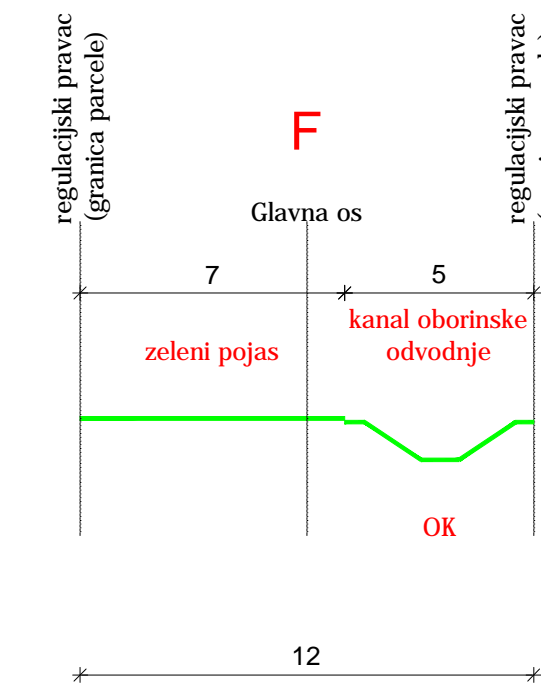
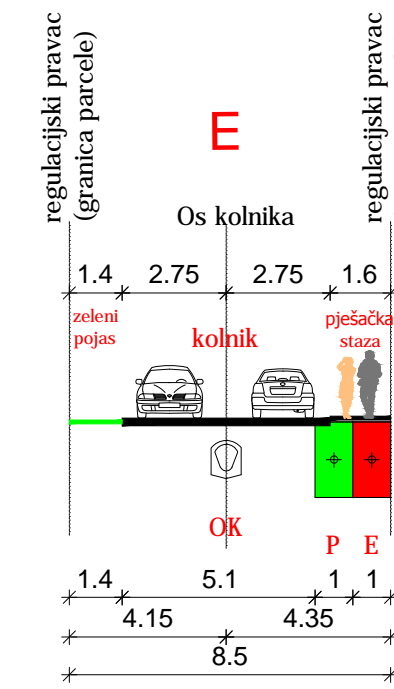
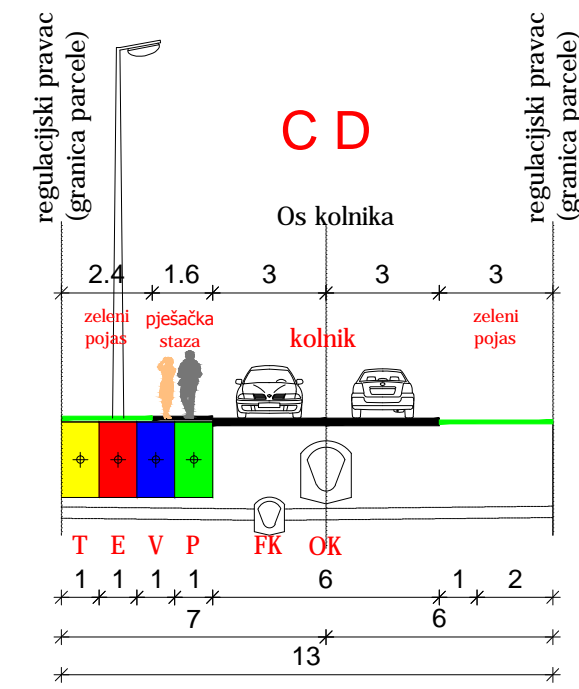
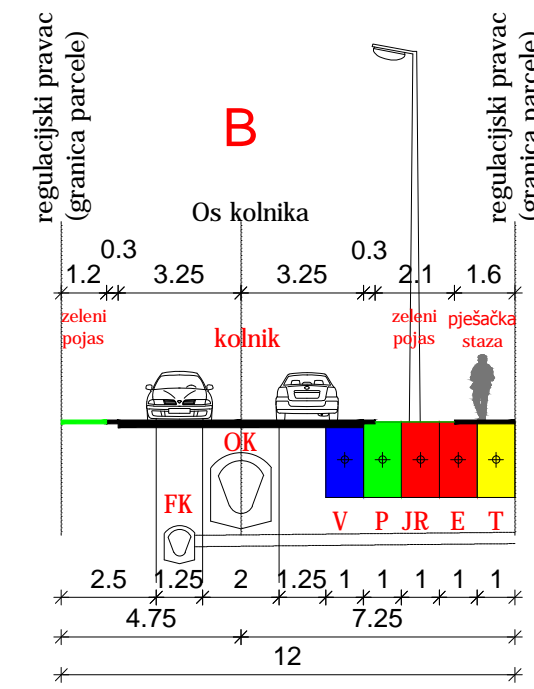
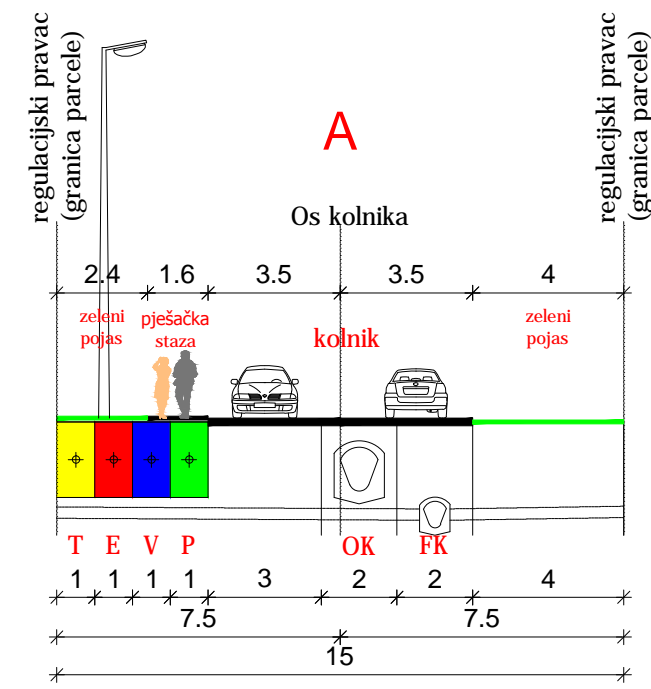
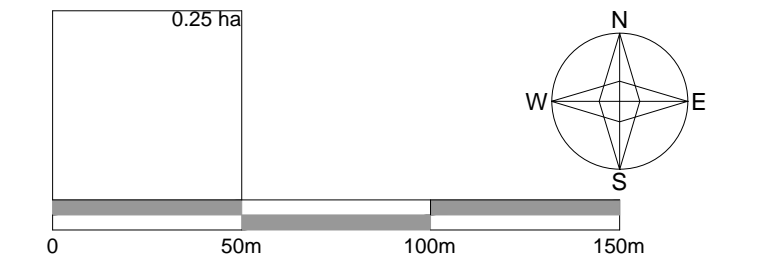


POPREČNI PROFIL PLANIRANIH ULICA - m.1:200



E - električna JR - javna rasvjeta T - telekomunikacije P - plinovod V - vodovod FK - fekalna kanalizacija OK - oborinska odvodnja



GRANICA OBUHVATA

--- GRANICA OBUHVATA

ODVODNJA OBORINSKIH VODA

— KANAL ODVODNJE OBORINSKIH VODA

— VODOTOK

— ISPUST KANALA ODVODNJE OBORINSKIH VODA



ZAGREBAČKA ŽUPANIJA
OPĆINA BISTRA

Naziv prostornog plana: I. IZMJENE I DOPUNE
URBANISTIČKOG PLANA UREĐENJA GOSPODARSKE ZONE BISTRA SJEVER

Naziv kartografskog prikaza: ODVODNJA OBORINSKIH VODA

Broj kartografskog prikaza: **2.6.** Mjerilo kartografskog prikaza: **1 : 2000**

Odluka o izradi plana: Službeni glasnik općine Bistra broj 01/2012 Odluka o donošenju plana: Službeni glasnik općine Bistra 02/2012

Javna rasprava objavljena: Večernji list 18.05.2012. Javni uvid održan: 28.05.2012. - 04.06.2012.

Pečat tijela odgovornog za provođenje javne rasprave: Odgovorna osoba za provođenje javne rasprave:

Krešimir Gulić

Pravna osoba koja je izradila plan:

Arhitektonski Atelier Deset d.o.o. za arhitekturu i urbanizam **Hebrangova 18 Zagreb**

Pečat pravne osobe koja je izradila plan:

Odgovorna osoba:

Ivan Mucko ovlašten arhitekt

Stručni tim u izradi plana:

David Cvetko dipl.ing.agr.

Damir Novoselec dipl.ing.arch.

Pečat Općinskog vijeća:

Predsjednik Općinskog vijeća:

Sjepan Drviš

Istovjetnost prostornog plana s izvornikom ovjerava:

Pečat nadležnog tijela: