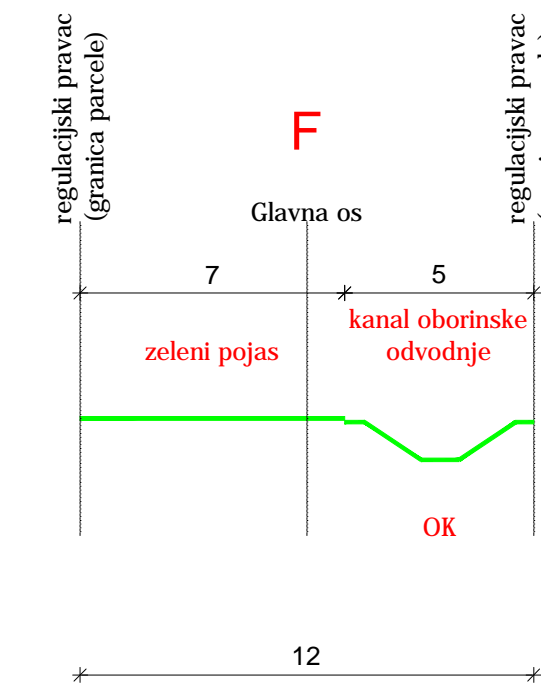
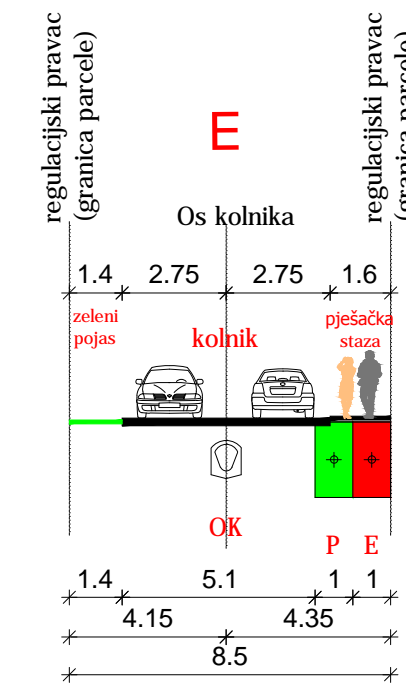
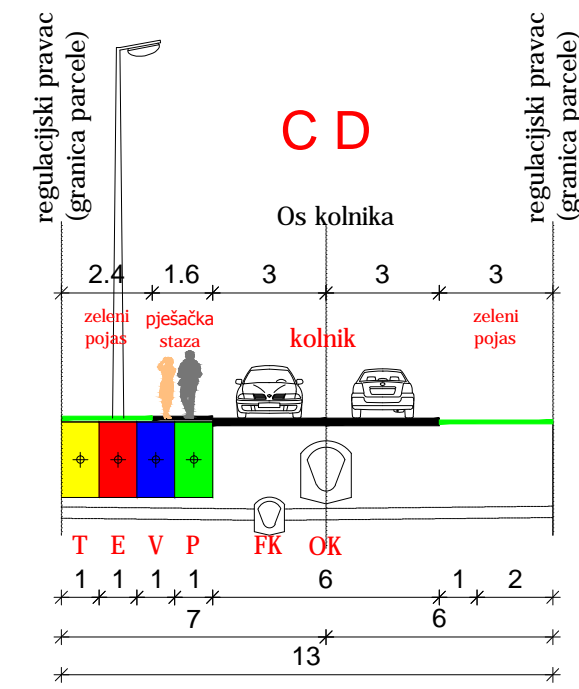
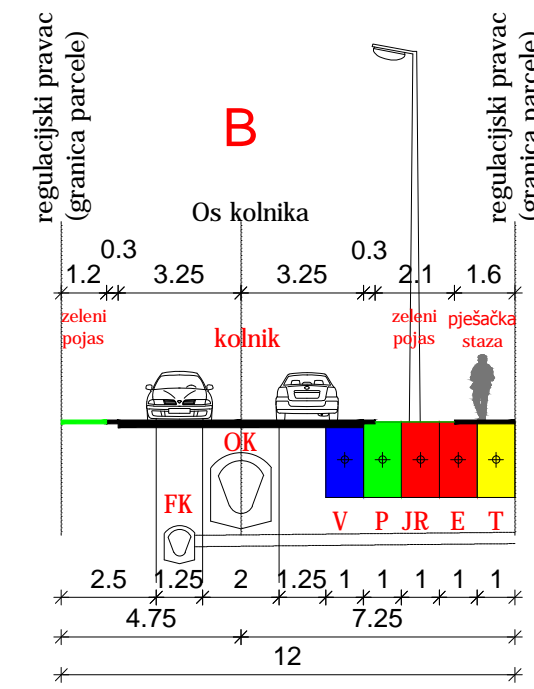
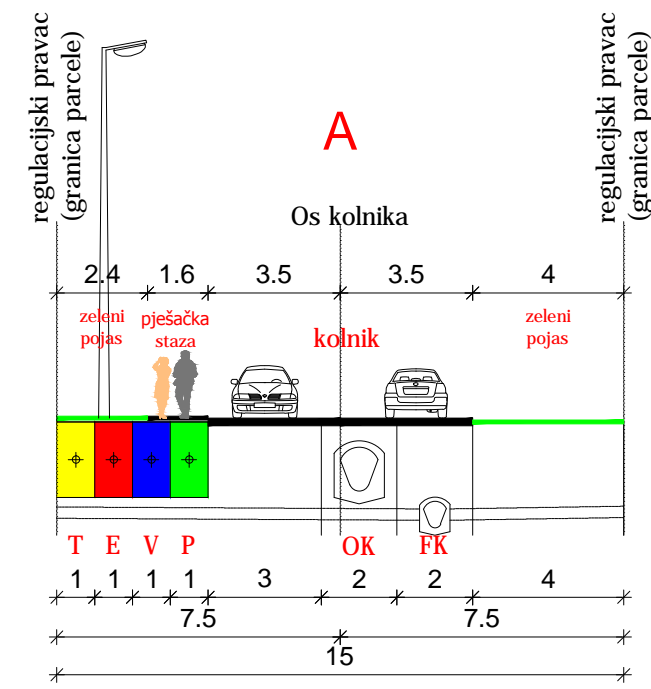
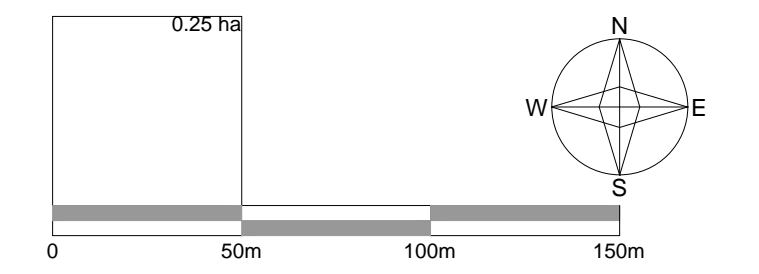


POPREČNI PROFIL PLANIRANIH ULICA - m.1:200



E - električna JR - javna rasvjeta T - telekomunikacije P - plinovod V - vodovod FK - fekalna kanalizacija OK - oborinska odvodnja



GRANICA OBUHVATA

----- GRANICA OBUHVATA

NAMJENA POVRŠINA

- G GOSPODARSKA NAMJENA
- Z ZELENE POVRŠINE
- IS POVRŠINE INFRASTRUKTURNIH SUSTAVA ZAŠTITNI KORIDOR MAGISTRALNOG PLINOVODA
- IS POVRŠINE INFRASTRUKTURNIH SUSTAVA PROMETNE POVRŠINE

PROMETNA MREŽA

- OS TRASE KOLNIKA
- RUB KOLNIKA

A OZNAKA KARAKTERISTIČNOG POPREČNOG PROFILA

INFRASTRUKTURNI KORIDORI

- zaštitni koridor 400 i 110kV dalekovoda za sve zahvate potrebno zatražiti posebne uvjete nadležnog distributera
- koridor magistralnog plinovoda - 30m obostrano od osi plinovoda za sve zahvate potrebno zatražiti posebne uvjete vlasnika plinovoda "PLINACRO" d.o.o.



ZAGREBAČKA ŽUPANIJA
OPĆINA BISTRA

Naziv prostornog plana: I. IZMJENE I DOPUNE URBANISTIČKOG PLANA UREĐENJA GOSPODARSKO ZONE BISTRA SJEVER

Naziv kartografskog prikaza: KORIŠTENJE I NAMJENA POVRŠINA

Broj kartografskog prikaza: **1.** Mjerilo kartografskog prikaza: **1 : 2000**

Odluka o izradi plana: Službeni glasnik općine Bistra broj 01/2012 Odluka o donošenju plana: Službeni glasnik općine Bistra 02/2012

Javna rasprava objavljena: Večernji list 18.05.2012. Javni uvid održan: 28.05.2012. - 04.06.2012.

Pečat tijela odgovornog za provođenje javne rasprave: Odgovorna osoba za provođenje javne rasprave: Krešimir Gulić

Pravna osoba koja je izradila plan:

Arhitektonski Atelier Deset d.o.o. za arhitekturu i urbanizam **Hebrangova 18 Zagreb**

Pečat pravne osobe koja je izradila plan: Odgovorna osoba:

Ivan Mucko ovlašten arhitekt

Stručni tim u izradi plana:

David Cvetko dipl.ing.agr. Damir Novoselec dipl.ing.arch.

Pečat Općinskog vijeća: Predsjednik Općinskog vijeća:

Sjepan Drviš

Istovjetnost prostornog plana s izvornikom ovjerava: Pečat nadležnog tijela: