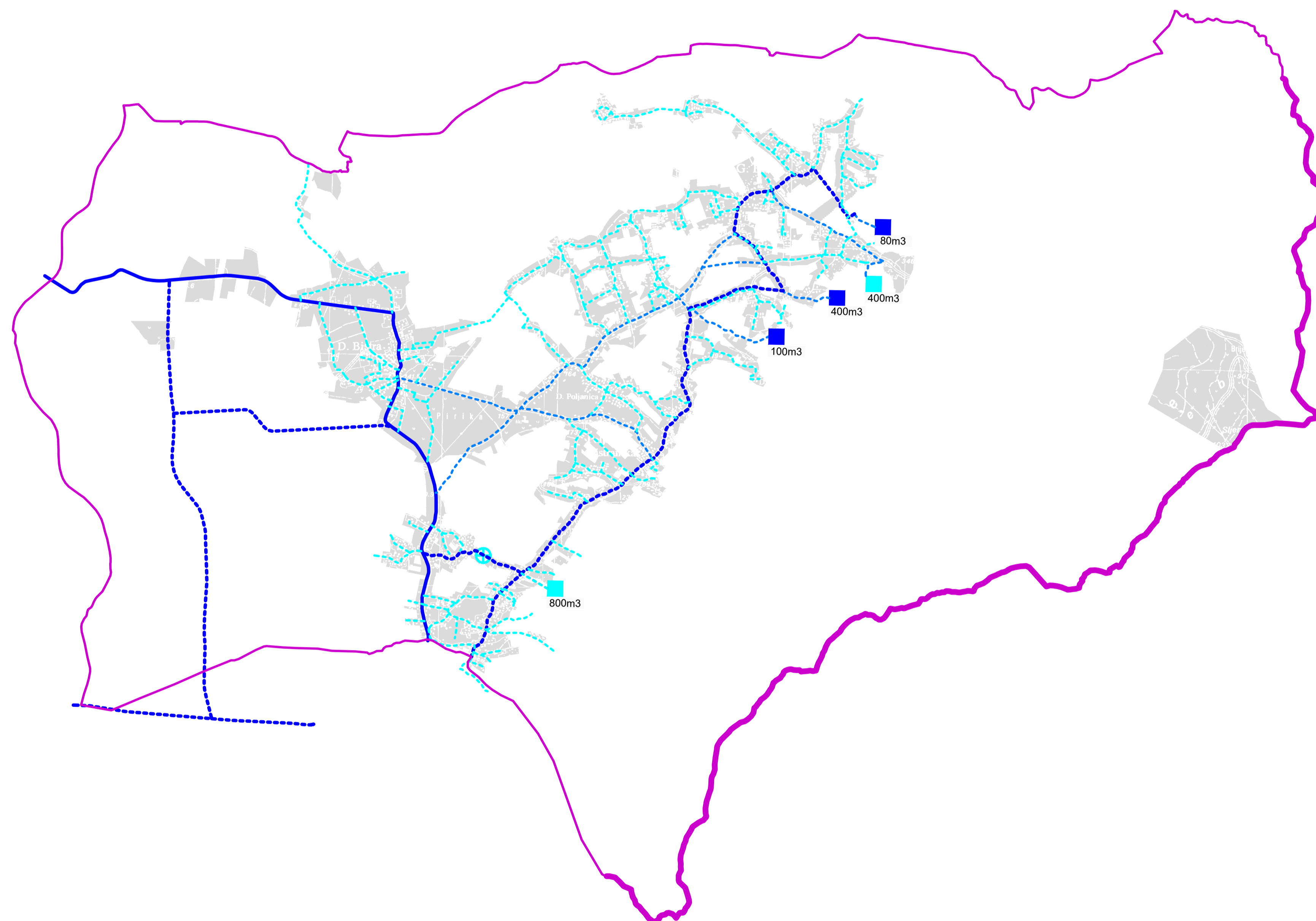




GRANICE

— granica županije — granica općine

VODOOPSKRBA

- | | | |
|-----------|-----------|--------------------------------|
| postojeće | planirano | |
| | | VODOSPREMA |
| | | CRPNA STANICA |
| | | MAGISTRALNI I GLAVNI CJEVOVODI |
| | | GLAVNI LOKALNI CJEVOVODI |
| | | OSTALI LOKALNI CJEVOVODI |



 ZAGREBAČKA ŽUPANIJA  OPĆINA BISTRA	
Naziv prostornog plana: PROSTORNI PLAN UREĐENJA OPĆINE BISTRA <small>(Službeni glasnik općine Bistra, broj 02/05, 01/08, 02/09, 01/12, 01/15, 01/17, 02/18 - pročišćeni tekst i 10/18)</small> Elaborat predlaženog grafičkog dijela plana	
Naziv kartografskog prikaza: VODOVODNA MREŽA	
Broj kartografskog prikaza: 2.5.	Mjerilo kartografskog prikaza: 1:25000
Odluka o izradi plana:	Odluka o donošenju plana:
	Javni uvid održan:
Pečat tijela odgovornog za provođenje javne rasprave:	Odgovorna osoba za provođenje javne rasprave:
Stručni izrađivač Elaborata: Arhitektonski Atelier Deset d.o.o. za arhitekturu i urbanizam Hebrangova 18 Zagreb	
Pečat stručnog izrađivača Elaborata:	Odgovorni voditelj izrade Elaborata: Ivan Mucko ovlaštenu arhitekt urbanist AU 194 (potpis)
Pečat općinskog vijeća:	Predsjednica općinskog vijeća: Marija Gregurović
Istovjetnost prostornog plana s izvornikom ovjerava:	Pečat nadležnog tijela: