

GRANICE

— granica županije — granica općine

ODVODNJA OTPADNIH VODA

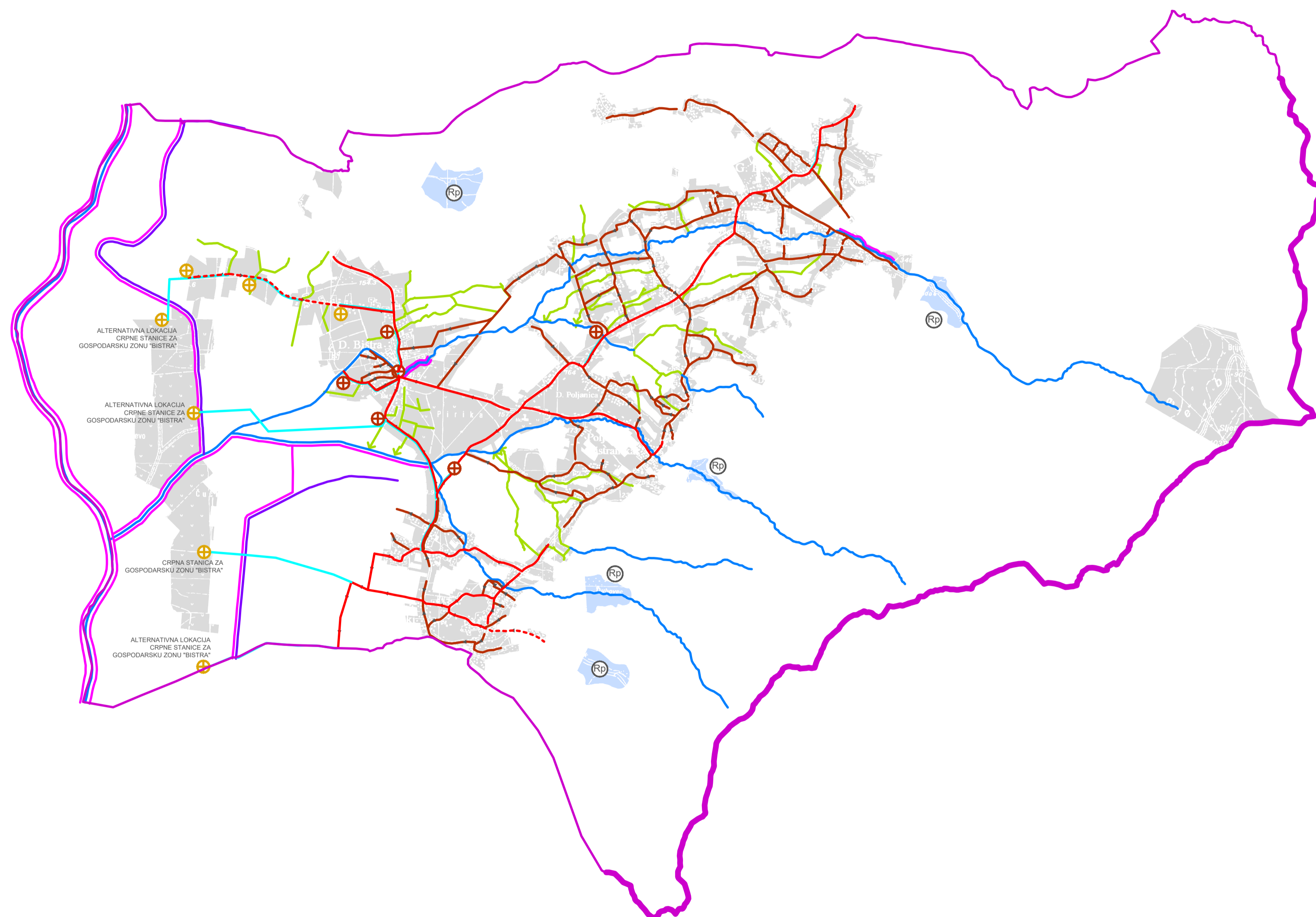
postojeće planirano
— GLAVNI ODVODNI KANAL
— OSTALI ODVODNI KANALI
— TLAČNI ODVODNI KANALI
⊕ ⊕ CRPNA STANICA



ODVODNJA OBORINSKIH VODA

postojeće planirano
— ODVODNI KANAL OBORINSKIH VODA
← ISPUST OBORINSKIH VODA

UREĐENJE VODOTOKA I VODA - REGULACIJSKI I ZAŠTITNI SUSTAV

postojeće planirano
— VODOTOK
— KANAL
— NASIP
Ⓜ RETENCIJA ZA OBRANU OD POPLAVA



 ZAGREBAČKA ŽUPANIJA  OPĆINA BISTRA	
Naziv prostornog plana: PROSTORNI PLAN UREĐENJA OPĆINE BISTRA <small>Elaborat predložakog grafičkog dijela plana (Službeni glasnik općine Bistra, broj 02/05, 01/08, 02/09, 01/12, 01/15, 01/17, 02/18 - pročišćeni tekst i 10/18)</small>	
Naziv kartografskog prikaza: ODVODNJA OTPADNIH I OBORINSKIH VODA	
Broj kartografskog prikaza: 2.6.	Mjerilo kartografskog prikaza: 1:25000
Odluka o izradi plana:	Odluka o donošenju plana:
	Javni uvid održan:
Pečat tijela odgovornog za provođenje javne rasprave:	Odgovorna osoba za provođenje javne rasprave:
Stručni izrađivač Elaborata: Arhitektonski Atelier Deset d.o.o. za arhitekturu i urbanizam Hebrangova 18 Zagreb	
Pečat stručnog izrađivača Elaborata:	Odgovorni voditelj izrade Elaborata: Ivan Mucko ovlašten arhitekt urbanist AU 194 (potpis)
Pečat općinskog vijeća:	Predsjednica općinskog vijeća: Marija Gregurović
Istovjetnost prostornog plana s izvornikom ovjerava:	Pečat nadležnog tijela: