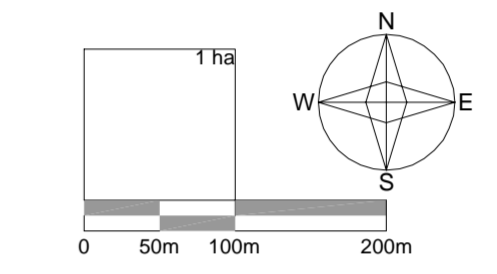
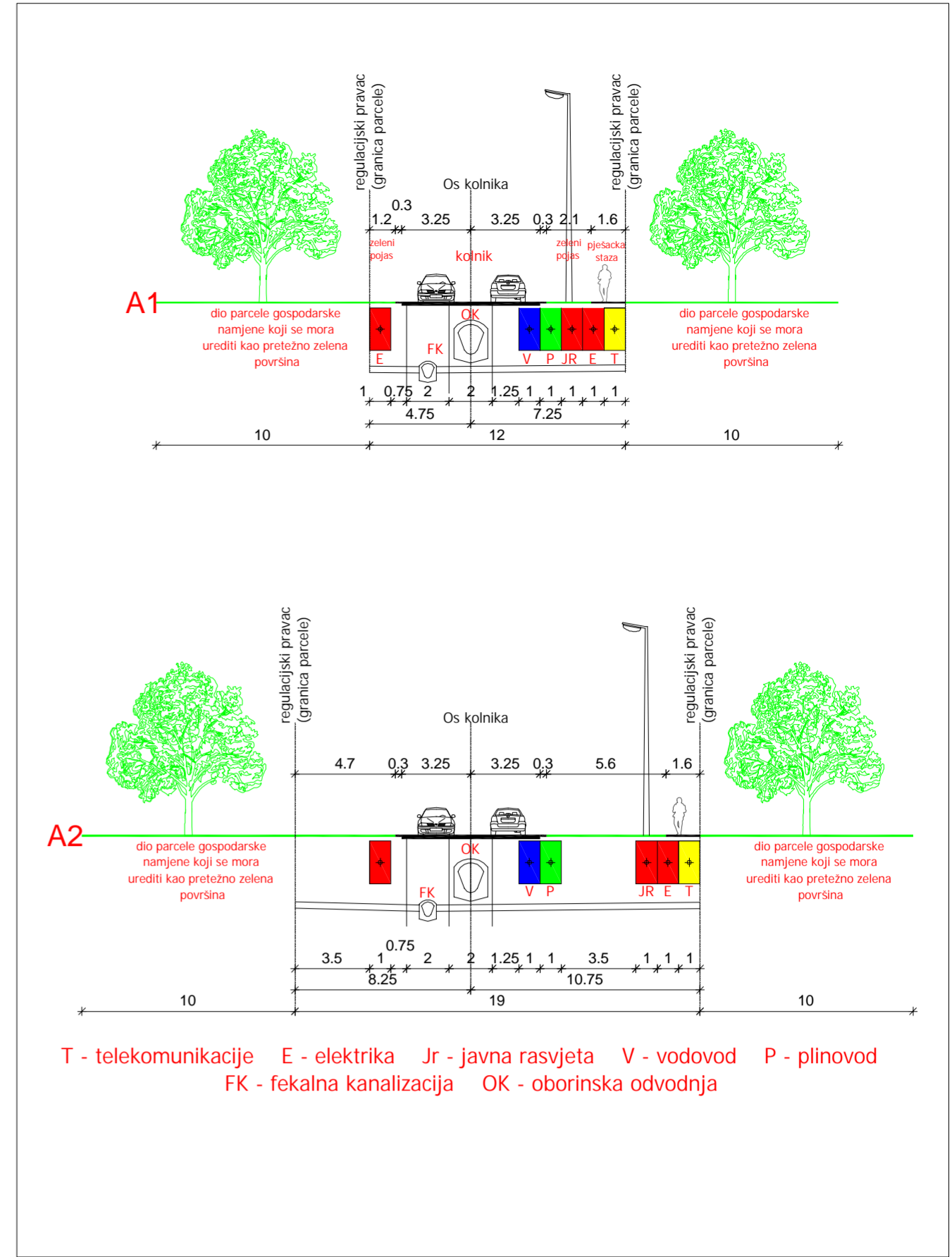





POPREČNI PROFIL PLANIRANIH ULICA - m:1:250



GRANICA OBUHVATA

- GRANICA OBUHVATA
- TELEKOMUNIKACIJSKA MREŽA
- POSTOJEĆI SVJETLOVODNI KABEL
- PLANIRANI SVJETLOVODNI KABEL
- PLANIRANI TELEKOMUNIKACIJSKI VODOVI

	
ZAGREBAČKA ŽUPANIJA OPĆINA BISTRA	
Naziv prostornog plana: URBANISTIČKI PLAN UREĐENJA GOSPODARSKE ZONE BISTRA	
Naziv kartografskog prikaza: TELEKOMUNIKACIJSKA MREŽA	
Broj kartografskog prikaza: 2.3.	Mjerilo kartografskog prikaza: 1 : 5000
Program mjera za unapređenje stanja u prostoru općine Bistra: Službeni glasnik općine Bistra 3/06	Odluka Općinskog vijeća o donošenju plana: Službeni glasnik općine Bistra 5/08
Javna rasprava objavljena: "Večernji list" 27.05.2008.	Javni uvid odžan: 03.06.2008. - 03.07.2008.
Pечат tijela odgovornog za provođenje javne rasprave:	Odgovorna osoba za provođenje javne rasprave:
..... Krešimir Gulic	
Pravna osoba koja je izradila plan:	
Arhitektonski Atelier Deset d.o.o. za arhitekturu i urbanizam Hebrangova 18 Zagreb	
Pечат pravne osobe koja je izradila plan:	Odgovorna osoba:
..... Ivan Mucko ovlašten arhitekt	
Stručni tim u izradi plana:	
Anamarija Filepi dipl.ing.arh.	Ana Kovac dipl.ing.arh.
Ejub Peco dipl.ing.grad.	David Cvetko dipl.ing.agr.
Pечат Općinskog vijeća:	Predsjednik Općinskog vijeća:
..... Stjepan Drvić	
Istovjetnost prostornog plana s izvornikom ovjerava:	Pечат nadležnog tijela:
.....	