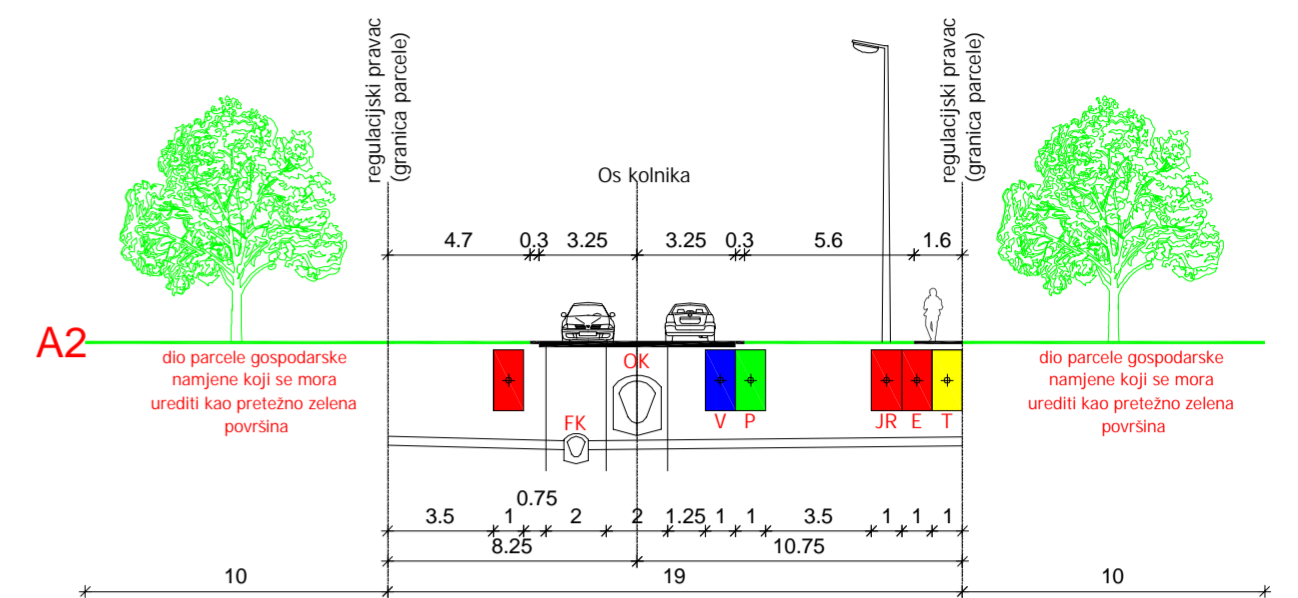
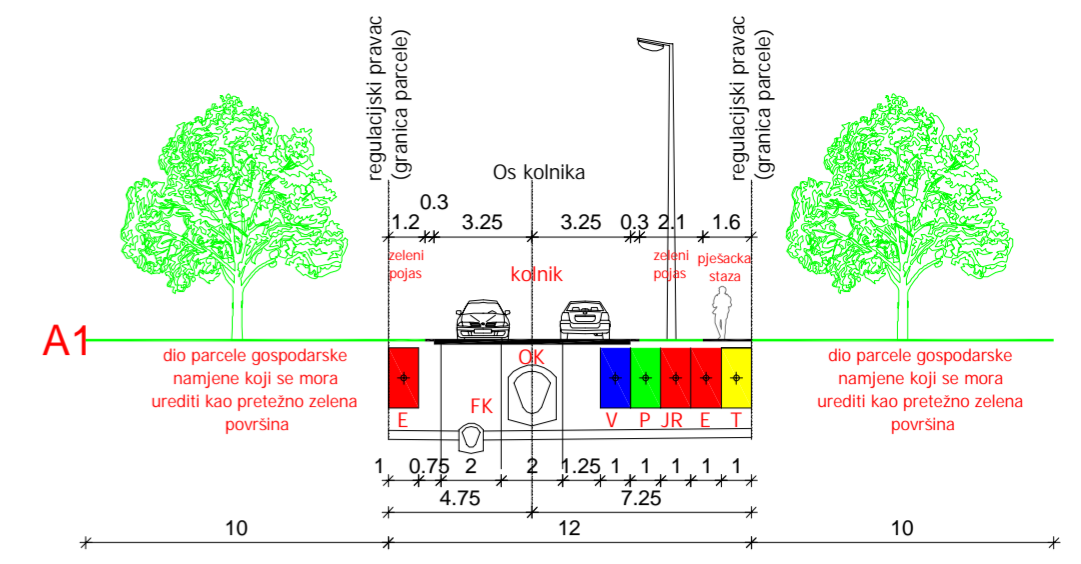
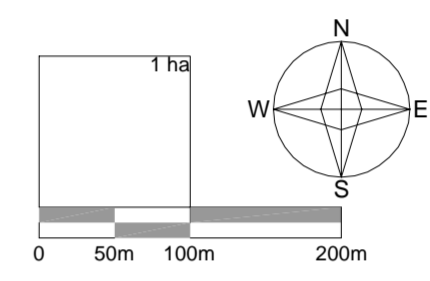




POPREČNI PROFIL PLANIRANIH ULICA - m:1:250




T - telekomunikacije E - električna JR - javna rasvjeta V - vodovod P - plinovod  
FK - fekalna kanalizacija OK - oborinska odvodnja



GRANICA OBUHVATA

- GRANICA OBUHVATA
- ODVODNJA OTPADNIH VODA
- KANAL ODVODNJE OTPADNIH VODA
- TLACNI KANAL ODVODNJE OTPADNIH VODA
- ⊕ CRPNA STANICA

|   |  |
|---|--|
|    |  |
| <b>ZAGREBAČKA ŽUPANIJA</b> <b>OPĆINA BISTRA</b>   |  |
| Naziv prostornog plana: <b>URBANISTIČKI PLAN UREĐENJA GOSPODARSKE ZONE BISTRA</b>   |  |
| Naziv kartografskog prikaza: <b>ODVODNJA OTPADNIH VODA</b>  |  |
| Broj kartografskog prikaza: <b>2.5.</b>   | Mjerilo kartografskog prikaza: <b>1 : 5000</b>                                 |
| Program mjera za unapređenje stanja u prostoru općine Bistra: Službeni glasnik općine Bistra 3/06                             | Odluka Općinskog vijeća o donošenju plana: Službeni glasnik općine Bistra 5/08 |
| Javna rasprava objavljena: "Večernji list" 27.05.2008.  | Javni uvid odždan: 03.06.2008. - 03.07.2008.                                   |
| Pечат tijela odgovornog za provođenje javne rasprave:   | Odgovorna osoba za provođenje javne rasprave:                                  |
| .....<br>Krešimir Gulic   |  |
| Pravna osoba koja je izradila plan: <b>Arhitektonski Atelier Deset d.o.o. za arhitekturu i urbanizam Hebrangova 18 Zagreb</b> |  |
| Pечат pravne osobe koja je izradila plan:   | Odgovorna osoba:   |
| .....<br>Ivan Mucko ovlašten arhitekt   |  |
| Stručni tim u izradi plana:   |  |
| Anamarija Fitepi dipl.ing.arh.  | Ana Kovac dipl.ing.arh.  |
| Ejub Peco dipl.ing.grad.  | David Cvetko dipl.ing.agr.   |
| Pечат Općinskog vijeća:   | Predsjednik Općinskog vijeća:  |
| .....<br>Stjepan Drvić  |  |
| Istovjetnost prostornog plana s izvornikom ovjerava:  | Pечат nadležnog tijela:  |
| .....   |  |