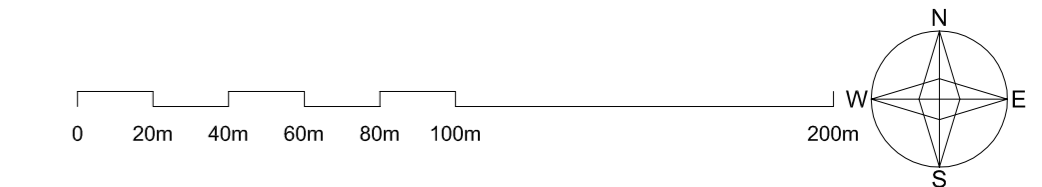
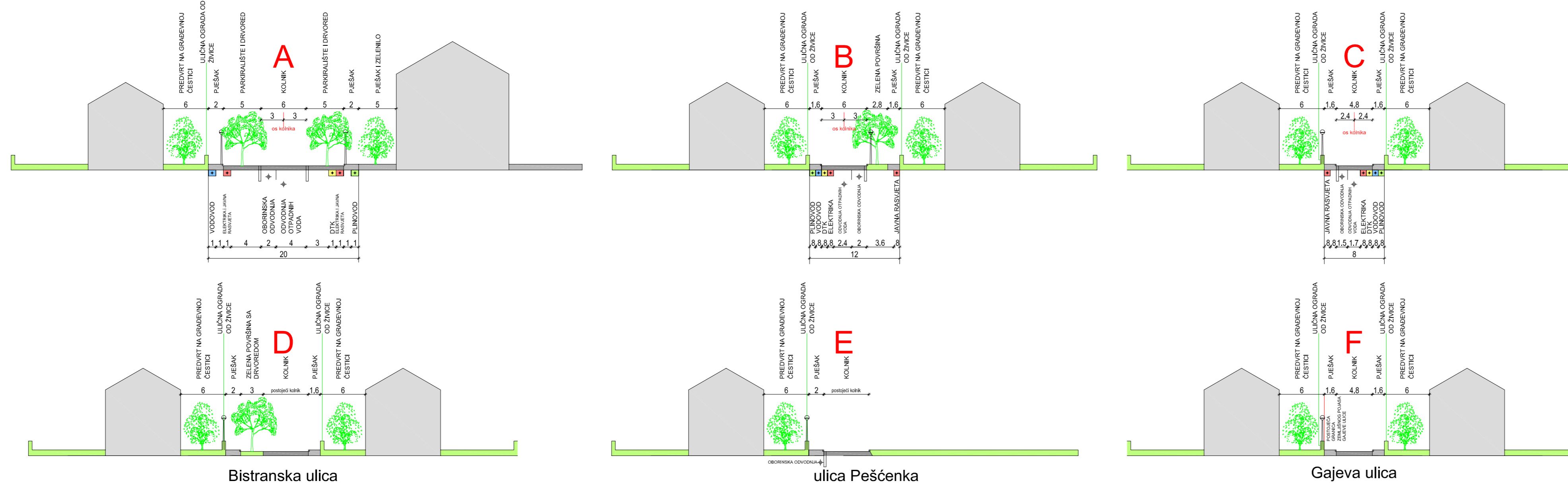


KARAKTERISTIČNI POPREČNI PROFILI PROMETNICA m. 1:400



NAČIN I UVJETI GRADNJE

POVRŠINE ZA GRADNJU

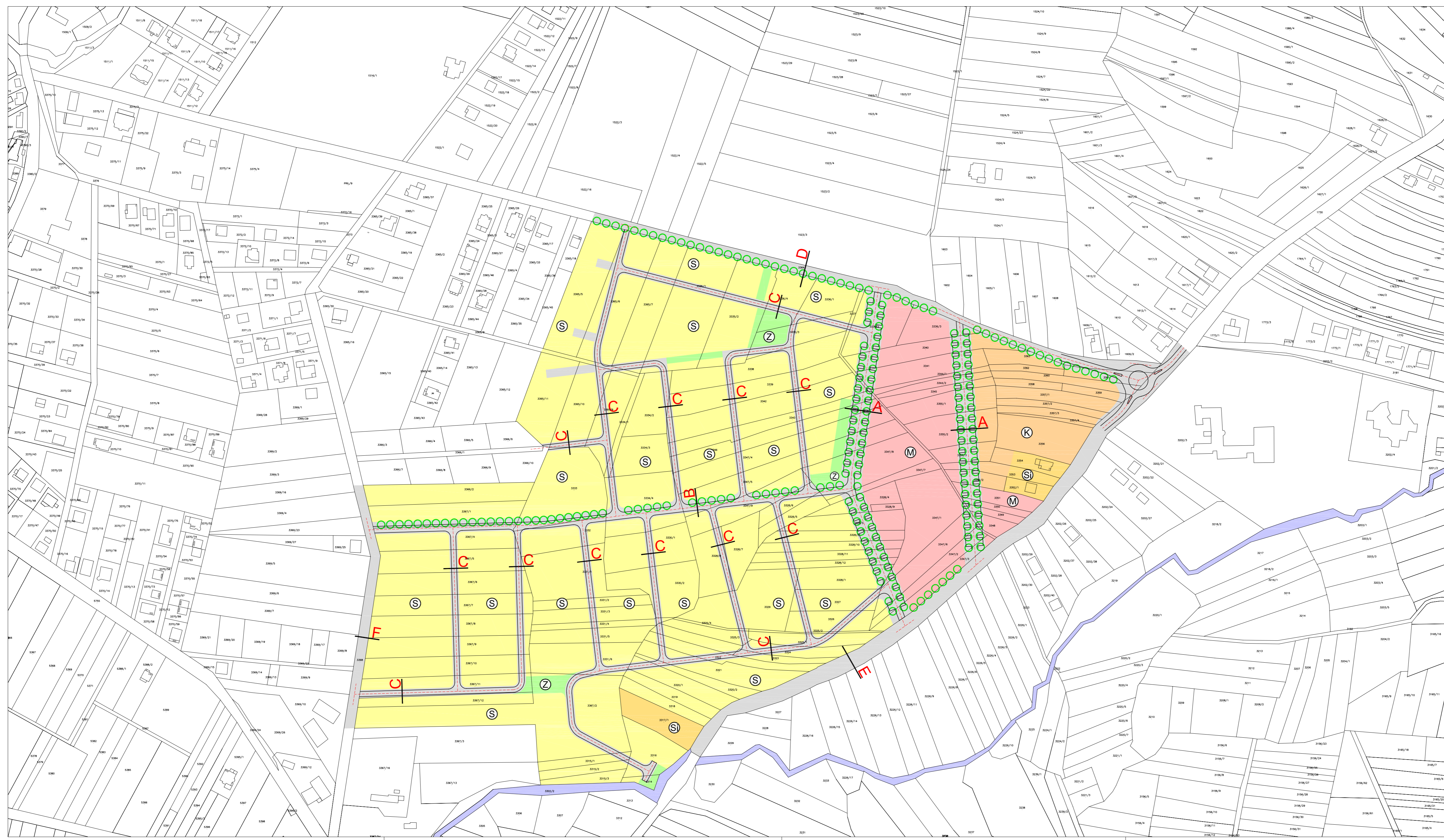
- S STAMBENA NAMJENA - NEIZGRADENE POVRŠINE
- Si STAMBENA NAMJENA - IZGRADENE POVRŠINE
- M MJEŠOVITA NAMJENA
- K GOSPODARSKA NAMJENA - POSLOVNA
- Z ZELENE POVRŠINE

PROMETNICE

- CESTOVNI POJAS POSTOJEĆIH I PLANIRANIH PROMETNICA
- RUB KOLNIKA PLANIRANE PROMETNICE
- OS KOLNIKA PLANIRANE PROMETNICE
- POKRIVANJE U CESTOVNOM POJASU PLANIRANE PROMETNICE
- PLANIRANI DRVOVE

OSTALE POVRŠINE

- POTOK POLJANICA



ZAGREBAČKA ŽUPANIJA OPĆINA BISTRA

Naziv prostornog plana: **URBANISTIČKI PLAN UREĐENJA 'DONJA BISTRA - POLJANICA'**

Naziv kartografskog prikaza:

NAČIN I UVJETI GRADNJE

Broj kartografskog prikaza: 4.	Mjerilo kartografskog prikaza: 1 : 2,000
Odluka o Izradi plana: Službeni glasnik Općine Bistra broj 3/11	Odluka o donošenju plana: Službeni glasnik Općine Bistra broj 6/11
Javna rasprava objavljena: Radio Zaprešić od 13.06.2011. do 12.07.2011.	Javni uvid održan: od 13. 06. 2011. do 12. 07. 2011.
Pečat tijela odgovornog za provođenje javne rasprave:	Odgovorna osoba za provođenje javne rasprave:

Suglasnosti i mišljenja na plan:
 Državna uprava za zaštitu i spašavanje: KLASA: 350-02/11-01/25 URBROJ: 543-21-01-11-2 od 05.07.2011.
 Komunalno poduzeće „Zaprešić“: BROJ: 5177/JP/2011 od 20.07.2011.
 Hrvatska agencija za poštu i elektroničke komunikacije: KLASA: 350-05/11-01/601 URBROJ: 376-10/SP-11-5 (JS) od 26.07.2011.
 Policijska uprava Zagrebačka: BROJ: 511-15-25/1-7921/2-2011 od 27.07.2011.

Pravna osoba koja je izradila plan:
Arhitektonski ured ZID d.o.o. za arhitekturu i urbanizam Hebrangova 18 Zagreb
 Pečat pravne osobe koja je izradila plan: _____
 Odgovorna osoba: _____
 Ivan Mucko ovlašten arhitekt

Stručni tim u izradi plana:
 Davit Cvetko dipl. ing. agr. _____
 Damir Novoselec ovlašten arhitekt
 Tomislav Mijić dipl. ing. arh. _____
 Anamarija Filipić dipl.ing. arh.

Pečat Općinskog vijeća: _____
 Predsjednik Općinskog vijeća: _____
 Stepan Drvić

Istovjetnost prostornog plana s Izvornikom ovjerava: _____
 Pečat nadležnog tijela: _____